



WIEN – ENTSPANNT GENIESSEN

Der praktische WC-Stadtplan für Wien

ENTSPANNT UND UNBESCHWERT GENIESSEN!

Es ist leider immer noch ein Tabuthema, obwohl mindestens 1 Million Menschen allein in Österreich darunter leiden: Inkontinenz. Von der sehr häufigen Harninkontinenz, oft als „Blasenschwäche“ verharmlost, sind zum Beispiel in Wien etwa 100.000 Menschen betroffen, wovon mehr als zwei Drittel Frauen sind.

Allen Betroffenen raubt diese Störung oft nicht nur den Schlaf, sondern auch ein beträchtliches Stück Lebensqualität: Viele ziehen sich zurück, und wenn sie ihre Wohnung überhaupt verlassen, kreisen die Gedanken ständig um die Frage, ob schnell genug ein WC erreichbar ist. Ausflüge werden vielfach gar nicht erst geplant – aus Sorge, unterwegs zu lange und womöglich vergeblich nach einem „stillen Ort“ suchen zu müssen.

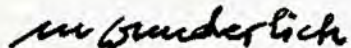
Der Verzicht auf Spaziergänge, Stadtwanderungen und Einkaufstouren ist auch deshalb bedauerlich, weil es gerade in Wien so viele bemerkenswerte Sehenswürdigkeiten gibt: prächtige Palais, imposante Kirchen, großartige Museen, berühmte Kunst- und Kulturschätze, weitläufige Parks und Gärten.

Um auch Menschen, die an Inkontinenz leiden, soviel Lebensqualität wie möglich zurückzugeben, haben wir diesen speziellen Stadtplan zusammengestellt, in dem öffentliche WCs eingezeichnet sind. So kann jeder Ausflug zu einem entspannten und unbeschwerten Erlebnis werden.




Ein großer Teil der von Inkontinenz betroffenen Menschen schweigt darüber – überwiegend aus Scham, weil Inkontinenz immer noch als unabwendbare Folge des natürlichen Alterungsprozesses und als nicht heilbare Krankheit angesehen wird. Das ist falsch! Denn in rund 90 Prozent aller Fälle ist eine Heilung oder zumindest deutliche Besserung möglich.

Weitere Exemplare dieses WC-Stadtplans können sie unter www.blasengesundheit.at bestellen oder im Service-Bereich downloaden.

Werden Sie aktiv! Wir wünschen Ihnen viele schöne und unbeschwerte Erkundungswege durch Wien.


Univ.-Prof. Dr. Max Wunderlich FRCS
Präsident der MKÖ

ZEICHENERKLÄRUNG



-  zusätzlich Behinderten-WC
-  zusätzlich Behinderten-WC mit Eurokey
-  ausschließlich Pissoir

1. BEZIRK

- 1 Rathauspark/Felderstraße 
- 2 Rathauspark/Lichtenfelsgasse 
- 3 U2 Schottentor 
- 4 Parkring/Wollzeile 
- 5 Am Hohen Markt (unterirdisch, derzeit geschlossen)
- 6 Graben (unterirdisch)
- 7 Irisgasse (unterirdisch)
- 8 Rathauspark (vorne beim Ring, unterirdisch)
- 9 Salztorbrücke/Fischmarkt (derzeit geschlossen)

2. BEZIRK


- 1 Perspektivstrasse (Messeparkplatz) 
- 2 U1 Praterstern 
- 3 Handelskai (Reichsbrücke rechter Donaudamm/F) 
- 4 Handelskai (gegenü. Nr. 154 rechter Donaudamm/D) 
- 5 Karmelitermarkt 
- 6 Max-Winter-Platz - Euroschließsystem 
- 7 Mexikoplatz (gegenüber Nr. 24) 
- 8 Odeongasse (neben 2A/Tiefgarageneingang) 
- 9 Rudolf-Bednar-Park 
- 10 U2 Krieau/Trabrennstraße 
- 11 U2 Messe 
- 12 U2 Stadion 
- 13 U2 Taborstraße 
- 14 Volkertmarkt 
- 15 Vorgartenmarkt/Ennsgasse 
- 16 Hafenzufahrtstraße (Nähe Aspernallee)
- 17 Jesuitenwiese (Mitte Rotundenallee)

- 18 Mexikoplatz (gegenüber Nr. 16/Ennsgasse)
- 19 Robertstiege (Stiegenanlage unten beim Donaukanal)
- 20 Schüttelstraße/Rotundenbrücke
- 21 Stadionallee/Hauptallee
- 22 U1 Nestroyplatz
- 23 Augartenbrücke 
- 24 Rabbiner-Schneerson-Platz 




3. BEZIRK

- 1 Rochusmarkt 
- 2 Kardinal-Nagl-Platz/Erdbergstraße 
- 3 U3 Erdberg 
- 4 U3 Schlachthausgasse 
- 5 Am Modenapark
- 6 Kegelgasse 34 (Hundertwasserhaus)
- 7 Schweizergarten/Landstraßer Gürtel (derzeit geschlossen)
- 8 Sankt Marxer Friedhof
- 9 Stadtpark (gegenüber Reisnerstraße)
- 10 U4 Stadtpark

4. BEZIRK

- 1 Alois-Drasche-Park/Seisgasse 

5. BEZIRK

- 1 Bacherplatz (gegenüber Nr. 10) 
- 2 Kliebergasse (Abgang zur Straßenbahnlinie 18) 
- 3 Mittersteig 24-28 (Parkanlage) 
- 4 Am Hundsturm (gegenüber Nr. 10)
- 5 Eichenstraße/Fendigasse (Abgang zur Straßenbahn)
- 6 U4 Kettenbrückengasse
- 7 U4 Margaretengürtel
- 8 U4 Pilgramgasse

6. BEZIRK

- | | |
|--|---|
| 1 Linke Wienzeile (gegenüber Nr. 12) | ♿ |
| 2 Linke Wienzeile (gegenüber Nr. 26) | ♿ |
| 3 Linke Wienzeile (gegenüber Nr. 38) | ♿ |
| 4 U2 Museumsquartier | ♿ |
| 5 Alfred-Grünwald-Park (Eingang Linke Wienzeile) | ♿ |
| 6 Linke Wienzeile (gegenüber Nr. 60) | ♿ |
| 7 U3 Neubaugasse | ♿ |
| 8 Mariahilfer Straße/Amerlingstraße (unterirdisch) | |
| 9 Loquaiplatz (gegenüber Königseggasse) | |

7. BEZIRK

- | | |
|--|---|
| 1 U3 Westbahnhof | ♿ |
| 2 Andreaspark | ♿ |
| 3 Josef-Strauß-Park (gegenüber Enzingerasse) | ♿ |
| 4 Urban-Loritz-Platz (Haltestelle Linie 49) | ♿ |
| 5 U3 Zieglergasse | ♿ |
| 6 Weghuberpark | ♿ |
| 7 U6 Thaliastraße | |

8. BEZIRK

- | | |
|--|--|
| 1 Florianigasse (Schönbornpark, derzeit geschlossen) | |
| 2 U6 Josefstädter Straße (derzeit geschlossen) | |

9. BEZIRK

- | | |
|--|---|
| 1 U6 Spittelau | ♿ |
| 2 Währinger Gürtel (gegenüber Volksoper) | ♿ |
| 3 U6 Michelbeuern | ♿ |
| 4 Helene-Deutsch-Park | ♿ |
| 5 Liechtensteinpark | |
| 6 Währinger Straße/Spitalgasse | |
| 7 U4 Roßauer Lände | |
| 8 U6 Alserstraße | |

10. BEZIRK

- | | |
|---|---|
| 1 Südtiroler Platz | ♿ |
| 2 UI Keplerplatz | ♿ |
| 3 UI Reumannplatz | ♿ |
| 4 Waldmüllerpark/Dampfgasse | ♿ |
| 5 WIG 74 (Eingang Nord) | ♿ |
| 6 WIG 74 (Eingang West) | ♿ |
| 7 WIG 74 (Mitte) | ♿ |
| 8 WIG 74 (Gschruppenhaus) | ♿ |
| 9 Viktor-Adler-Markt (derzeit geschlossen) | |
| 10 Arthaberplatz/Laxenburger Straße | |
| 11 Franz-Koci-Straße/Ada-Christen-Gasse | |
| 12 Volkspark Laaerberg (nahe Freilufttheater) | |
| 13 Antonsplatz/Schröttergasse | H |
| 14 Puchsbaumplatz (gegenüber Nr. 10) | H |

11. BEZIRK

- | | |
|---|---|
| 1 U3 Simmeringer Hauptstraße | ♿ |
| 2 Herder-Park (gegenüber Nr. 5) | ♿ |
| 3 Hybler-Park/Pachmayergasse | ♿ |
| 4 Münnichplatz (Kaiserebersdorfer Straße) | ♿ |
| 5 U3 Enkplatz | ♿ |
| 6 U3 Gasometer | ♿ |
| 7 Zentralfriedhof/Tor III | |

12. BEZIRK

- | | |
|------------------------------------|---|
| 1 Meidlinger Markt/Niederhofstraße | ♿ |
| 2 Steinbauerpark/Steinbaurgasse | ♿ |
| 3 U4 Lobkowitzbrücke | ♿ |
| 4 U6 Am Schöpfwerk | ♿ |
| 5 U6 Längenfeldgasse | ♿ |
| 6 U6 Tscherttegasse | ♿ |
| 7 U6 Niederhofstraße | |
| 8 Aßmayergasse/Karl-Löwe-Gasse | H |

13. BEZIRK

- | | |
|---|---|
| 1 Am Platz | ♣ |
| 2 Hermesstraße/Lainzertor (Parkplatz) | ♣ |
| 3 Wolkersbergenstraße/Jakob-Stainer-Gasse | ♿ |
| 4 Roter Berg/Heinz-Nittel-Weg | |
| 5 U4 Braunschweigasse | |
| 6 U4 Ober Sankt Veit | |
| 7 U4 Schönbrunn | |
| 8 U4 Unter Sankt Veit | |
| 9 Alois-Krauß-Promenade/Gloriettegasse | H |
| 10 Lilienberggasse/Hietzinger Kai | H |
| 11 Streckerplatz/Rohrbacherstrasse | H |

14. BEZIRK

- | | |
|--|---|
| 1 U4 Kennedy Brücke | ♣ |
| 2 Baumgartner Kasino/Linzerstraße | ♣ |
| 3 Dehnepark/Dehnegasse | ♣ |
| 4 Ferdinand Wolf Park | ♿ |
| 5 Hütteldorf (Endstelle Straßenbahnlinie 49) | ♿ |
| 6 Keißlergasse/Brudermanngasse | ♣ |
| 7 Steinböckengasse/Eichenweg | ♿ |
| 8 U3 Hütteldorferstraße | ♿ |
| 9 Baumgartner Friedhof/Waidhausenstraße | |
| 10 Hütteldorfer Friedhof/Bierhäuselberggasse | |
| 11 Mariabrunn (bei der Kirche) | |
| 12 U4 Hütteldorf | |
| 13 Wolfersberg-Lagerwiese (beim Sender) | |

15. BEZIRK

- | | |
|---|---|
| 1 U3 Johnstraße | ♿ |
| 2 U3 Schweglerstraße | ♿ |
| 3 Forscheritschpark/Johnstraße (Bushaltestelle) | |
| 4 Reithofferpark/Märzstraße | |
| 5 Auer-Welsbach-Park/Schloßallee | H |

16. BEZIRK

- | | |
|---|---|
| 1 Heschweg/Eingang Steinhofgründe | ♣ |
| 2 Hofferplatz/Thaliastraße | ♣ |
| 3 Huberpark | ♿ |
| 4 Ludo-Hartmann-Platz/Brunnengasse | ♿ |
| 5 Richard-Wagner-Platz/Thaliastraße | ♿ |
| 6 Stillfriedplatz (Thaliastraße/Ecke Rosegggasse) | ♣ |
| 7 U3 Kandlerstraße | ♿ |
| 8 U3 Ottakring | ♿ |
| 9 Yppenplatz/Markt | ♿ |
| 10 Joachimsthalerplatz/Maroltingergasse | |
| 11 Gallitzinstraße/Funkengergasse | H |

17. BEZIRK

- | | |
|---|---|
| 1 Dornerplatz (gegenüber Nr. 9) | ♣ |
| 2 Leopold-Kunschak-Platz Hernalser Friedhof | ♣ |
| 3 Lidlpark/Roggendorfgasse (gegenüber Nr. 5) | ♿ |
| 4 Neuwaldegg/Rudolf Kirchschräger Platz | ♣ |
| 5 Diepoldplatz (gegenüber Nr. 12) | |
| 6 Dornbacher Friedhof (bei Eingang) | |
| 7 Schwarzenbergpark (Anfang Schwarzenbergallee) | |
| 8 Alseile (Eingang Dornbacher Friedhof) | H |

18. BEZIRK

- | | |
|---|---|
| 1 Johann-Nepomuk-Vogel-Platz (Markt) | ♣ |
| 2 Kutschkermarkt | ♿ |
| 3 Schubertpark (im Park) | ♣ |
| 4 Türkenschanzpark (Kinderspielplatz) | ♿ |
| 5 Aumannplatz (Haltestelle 41) | |
| 6 Pötzleinsdorf (Endstelle Linie 41) | |
| 7 Türkenschanzpark (Eingang gegenüber Littrowgasse) | |
| 8 Türkenschanzpark (Gregor-Mendel-Str/Hasenauerstr) | |
| 9 Währinger Park (Semperstr/Schrottenbachg) | |
| 10 Bischof-Faber-Platz (gegenüber Nr. 1) | H |


19. BEZIRK

- 1 Am Cobenzl (Parkplatz bei Bushaltestelle 38A) 
- 2 Hackenberg (Lagerwiese bei Schutzhaus) 
- 3 Hohe Warte/Wollergasse (Haltestelle Linie 37) 
- 4 Heiligenstädter Park (bei der Kirche)
- 5 Himmelstraße/Cobenzlgasse
(gegenüber Nr. 12, derzeit geschlossen)
- 6 Kahlenberg (Parkplatz unter Bushaltestelle)
- 7 Leopoldsberg
(Parkplatz Endstelle 38A, derzeit geschlossen)
- 8 Nußdorfer Markt/Sickenberggasse
- 9 Nußdorfer Platz/Heiligenstädterstraße
- 10 Sonnbergplatz (gegenüber Nr. 6)
- 11 Wertheimsteinpark/Döblinger Hauptstraße 96
(derzeit geschlossen)
- 12 Döblinger Friedhof/Hartäckerstraße 
- 13 Sieveringer Strasse (gegenüber Nr. 177, Pfarrkirche) 
- 14 Zahnradbahnstraße (Endstelle Linie D) 

20. BEZIRK

- 1 Aignersteg/Stiegenallee 
- 2 Allerheiligenplatz (im Park) 
- 3 Brigittenauer Lände (gegenüber Gerhardusgasse) 
- 4 Gaußplatz (im Park) 
- 5 Hannovermarkt/Hannovergasse (gegenüber Nr. 29) 
- 6 U6 Dresdner Straße 
- 7 U6 Handelskai 
- 8 U6 Jägerstraße 
- 9 Wallensteinplatz 
- 10 Friedrich-Engels-Platz (Haltestelle Linie 31 und 33)
- 11 Stromstraße

21. BEZIRK

- 1 Floridsdorfer Markt/Pitkagasse
- 2 Donauinsel Anlage NEU 10 

- 3 Frauenstiftgasse/Brünnerstraße
- 4 Lorettoplatz/Überfuhrstraße
- 5 UI Leopoldau 
- 6 U6 Neue Donau
- 7 Wasserpark/An der Oberen Alten Donau 
- 8 Am Spitz I (Amtshaus)
- 9 Donauinsel Anlage NEU 1
- 10 Donauinsel Anlage NEU 11
- 11 Donauinsel Anlage NEU 12
- 12 Donauinsel Anlage NEU 13
- 13 Dragonerhäufel (Lagerwiese bei Kleingärten)
- 14 Hoßplatz (gegenüber Nr. 11)
- 15 Jedleseer Aupark
(Christian-Bucher-Gasse/Ecke Überfuhrstraße)
- 16 Stammersdorf/Bahnhofplatz (Endstelle Linie 31)
- 17 Strebersdorf/Rußbergstraße (Endstelle Linie 26)
- 18 Floridsdorfer Aupark (Eingang gegenüber Frömmelgasse)
- 19 Kinzerplatz/Scheffelstraße 

22. BEZIRK

- 1 Am Kaisermühlendamm (gegenüber Berchtoldgasse) 
- 2 Am Kaisermühlendamm (gegenüber Jungmaisgasse) 
- 3 Badeteich Hirschstetten
(Spargelfeldstraße/Bibernellweg) 
- 4 Badeteich Hirschstetten
(Ziegelhofstraße gegenüber Nr. 36) 
- 5 Donauinsel Anlage NEU 2 
- 6 Donauinsel Anlage NEU 3 
- 7 Donauinsel Anlage NEU 4 
- 8 Donauinsel Anlage NEU 5 
- 9 Donauinsel Anlage NEU 7 
- 10 Donauinsel Anlage NEU 8 
- 11 Donauinsel Anlage Glaspalast 
- 12 Donauinsel Anlage Ruderzentrum (Ruderzentrum) 
- 13 Rehlacke/Lagerwiesenweg 
- 14 UI Kagraner Platz 

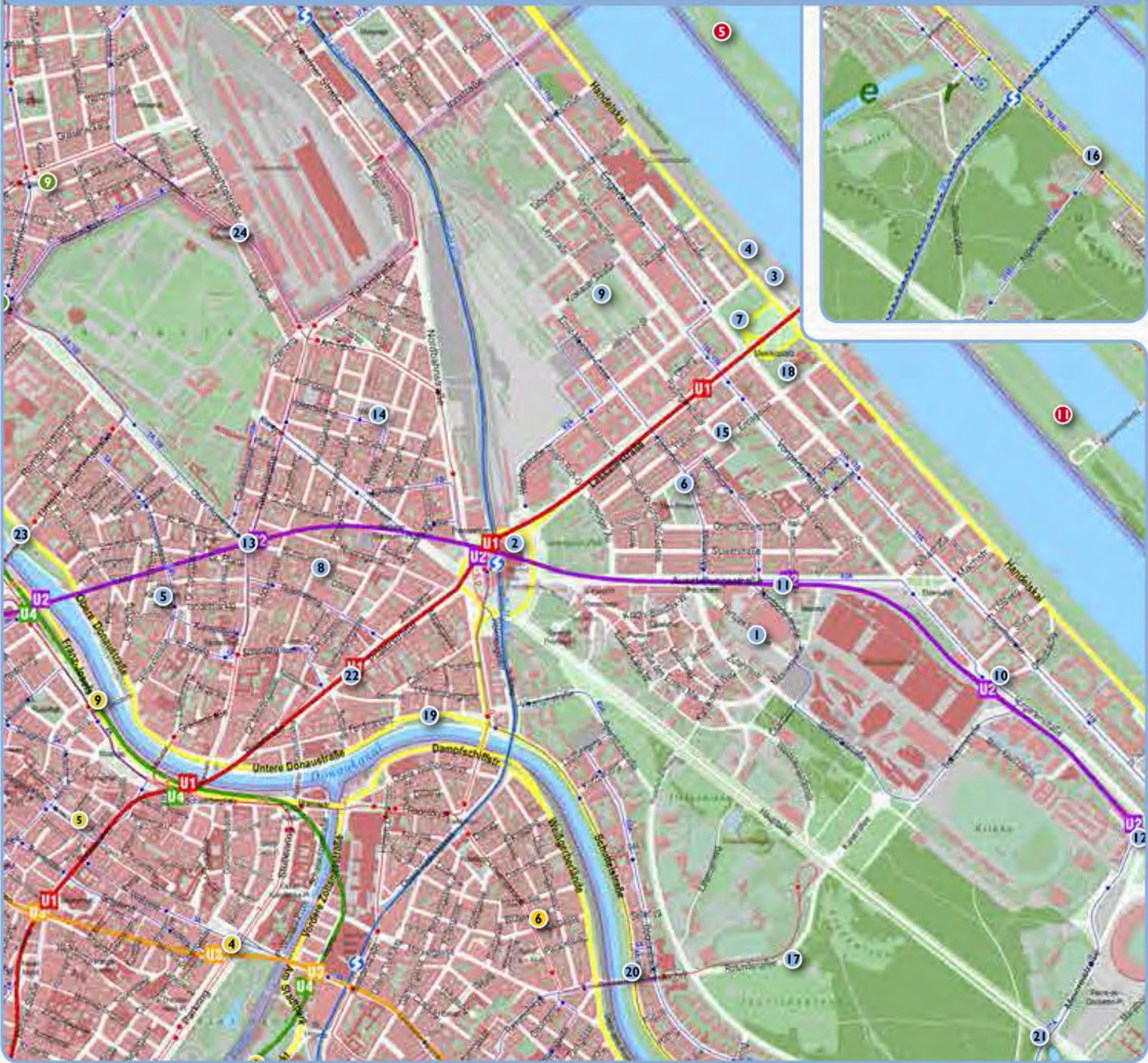
1. BEZIRK INNERE STADT

ZURÜCK ZUR ÜBERSICHT



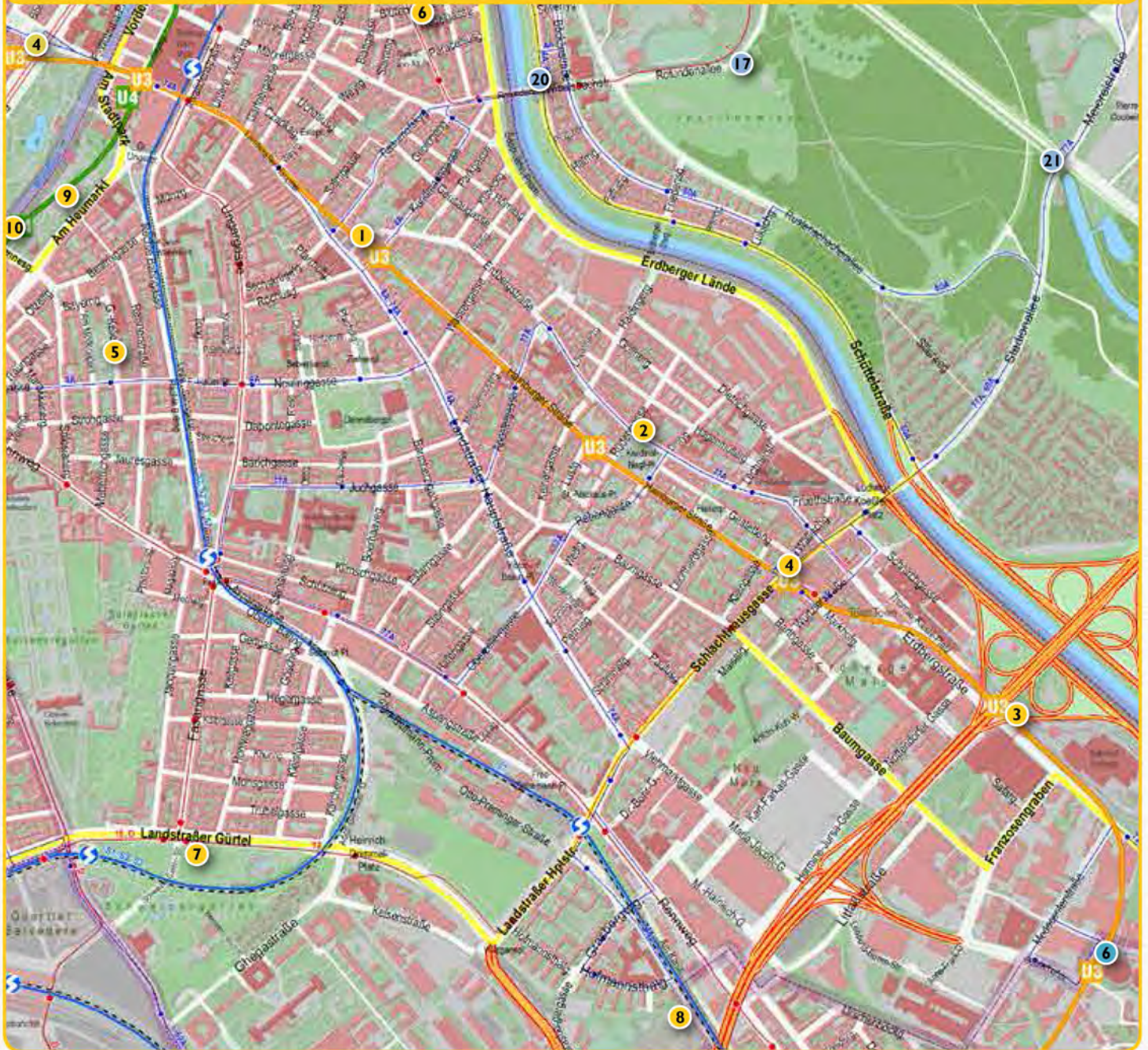
2. BEZIRK LEOPOLDSTADT

ZURÜCK ZUR ÜBERSICHT



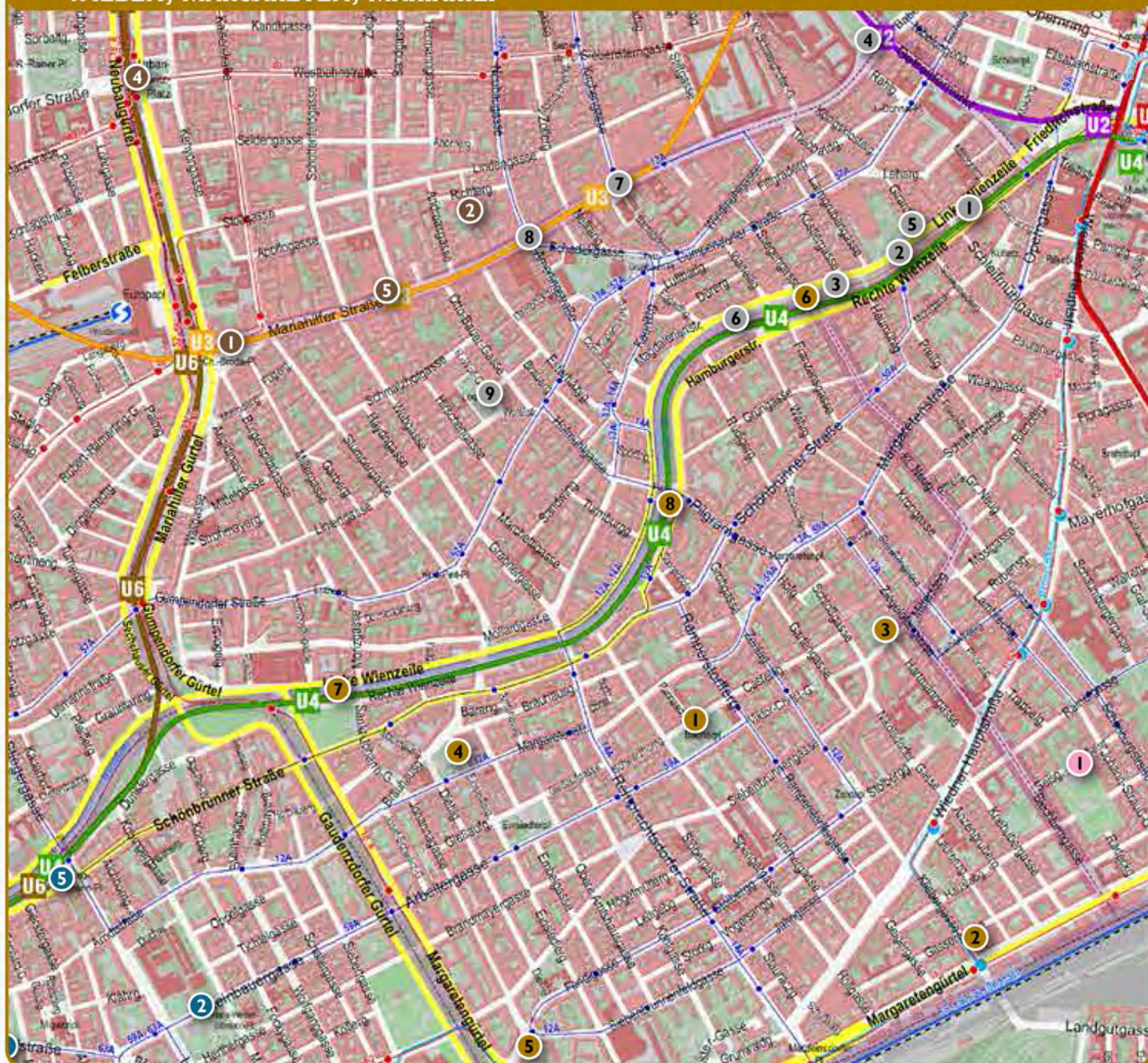
3. BEZIRK LANDSTRASSE

ZURÜCK ZUR ÜBERSICHT



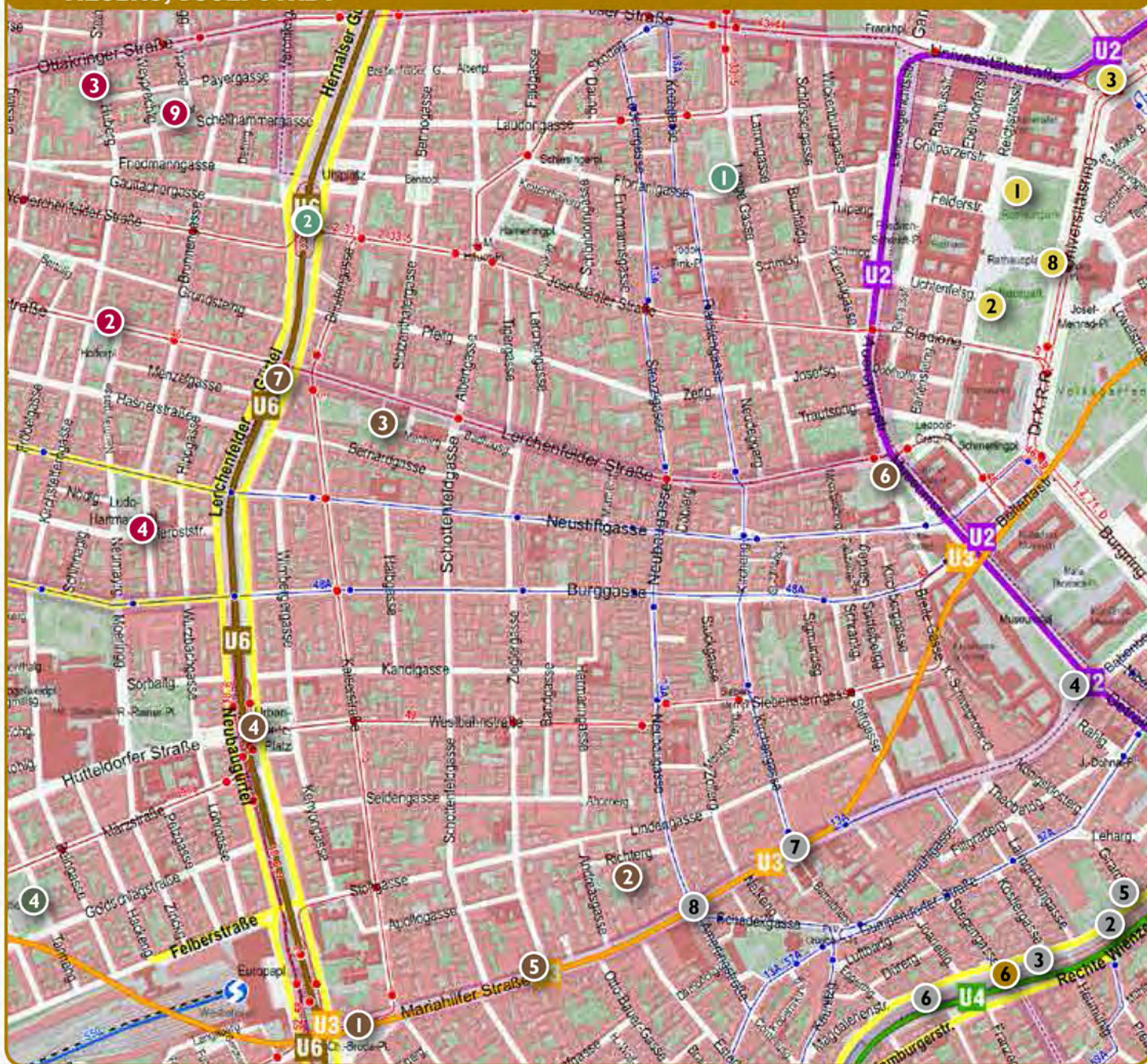
4., 5. UND 6. BEZIRK WIEDEN, MARGARETEN, MARIAHILF

ZURÜCK ZUR ÜBERSICHT



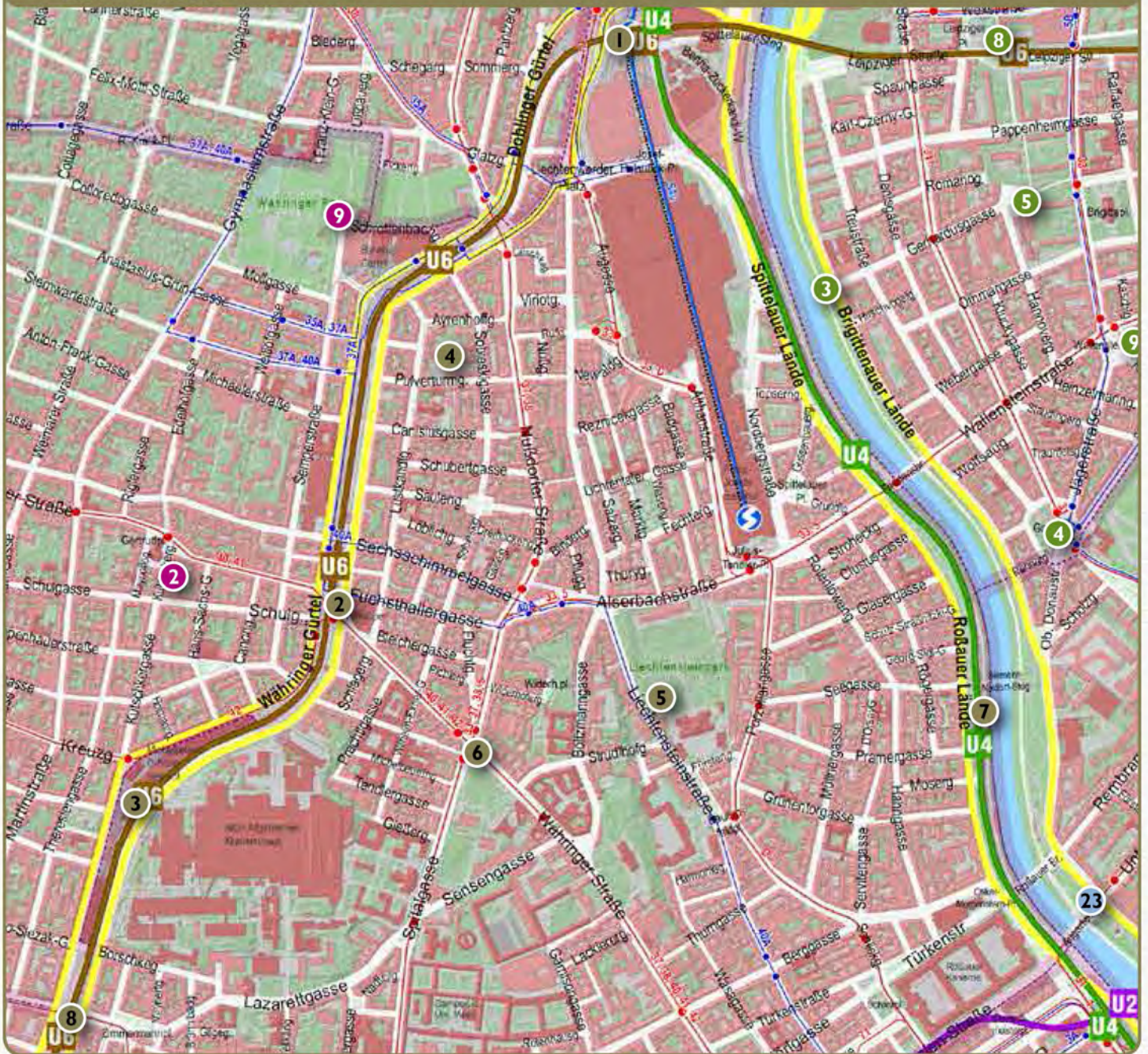
7. UND 8. BEZIRK NEUBAU, JOSEFSTADT

ZURÜCK ZUR ÜBERSICHT



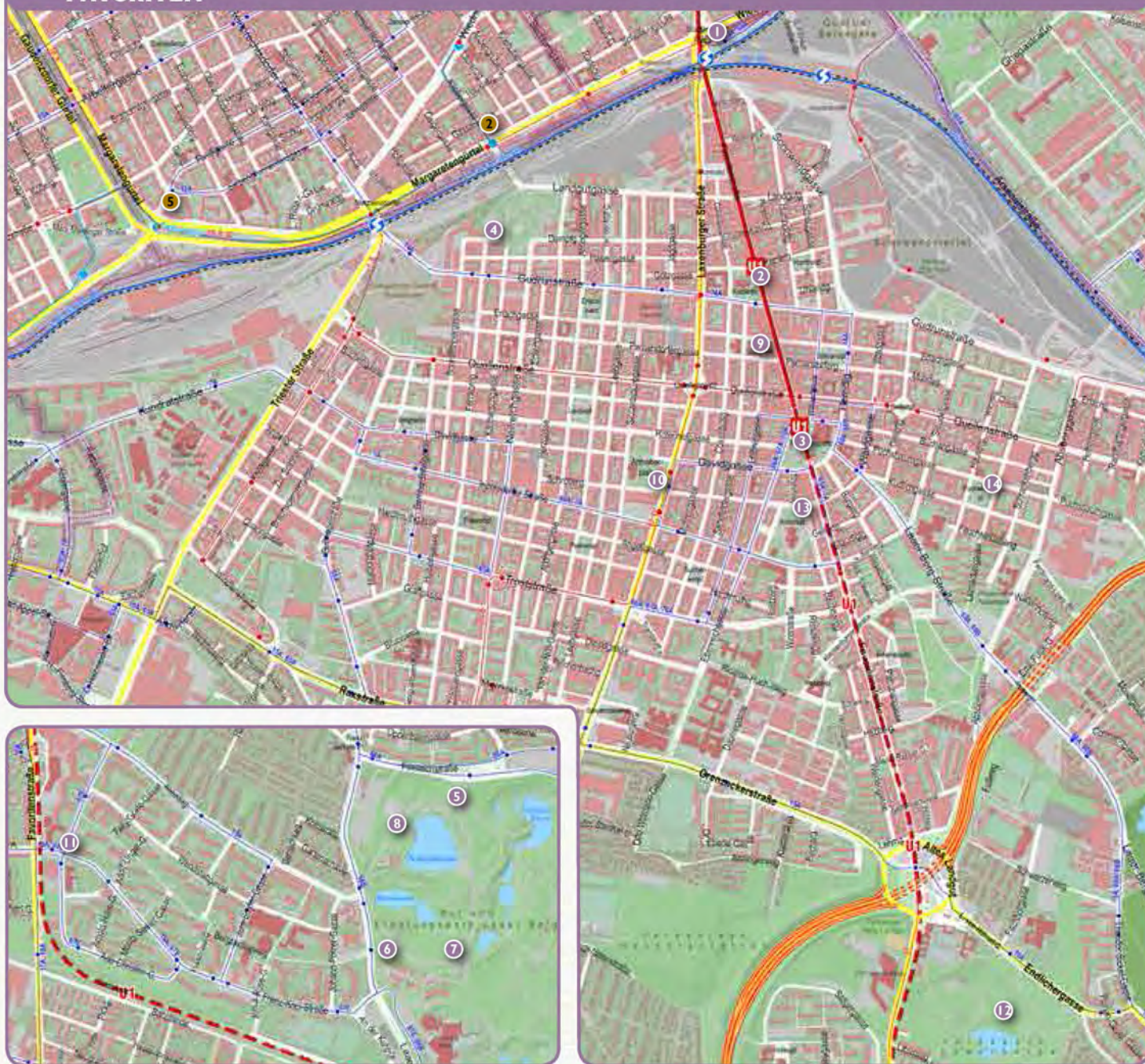
9. BEZIRK ALSERGRUND

ZURÜCK ZUR ÜBERSICHT



10. BEZIRK FAVORITEN

ZURÜCK ZUR ÜBERSICHT



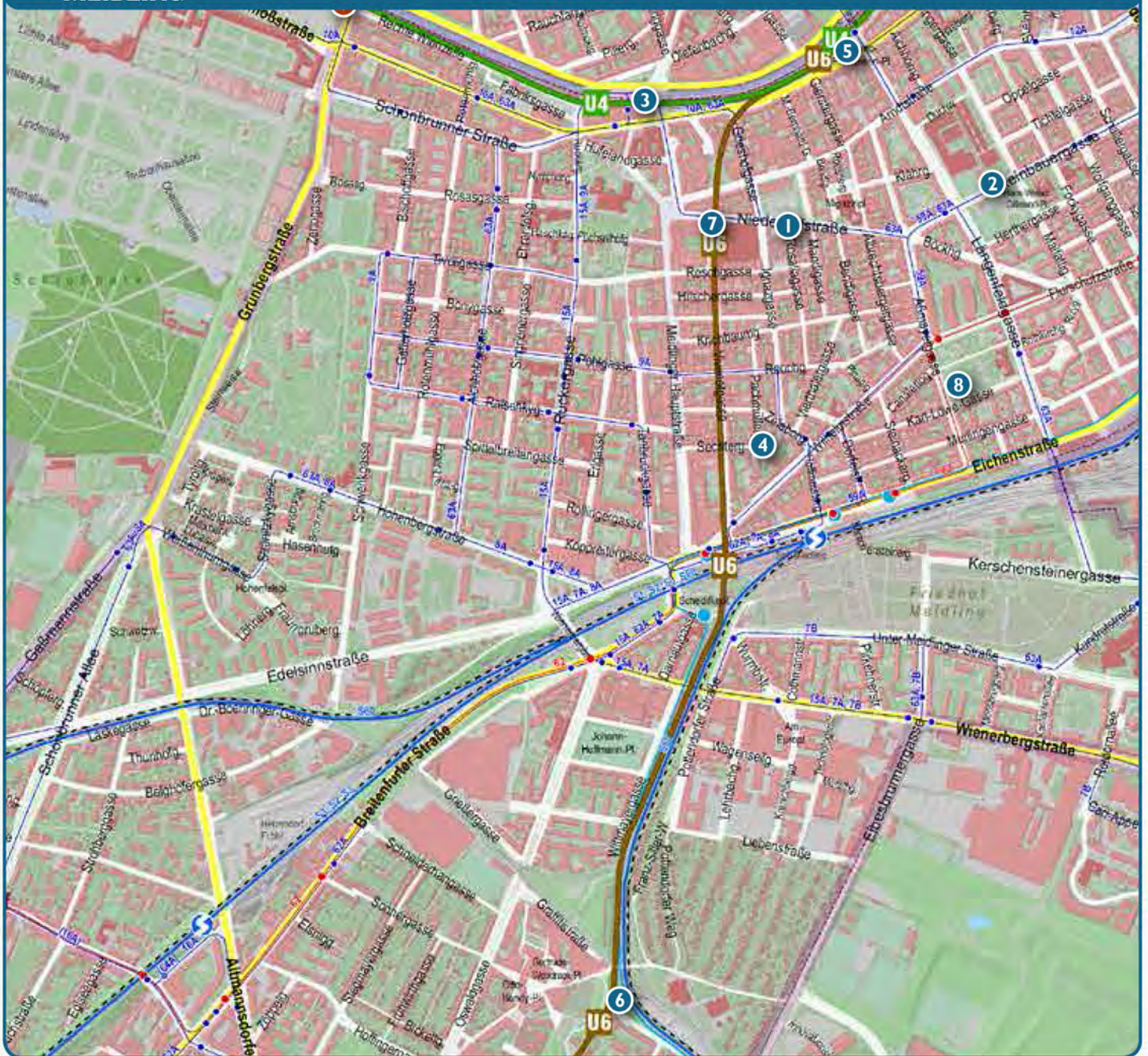
11. BEZIRK SIMMERING

ZURÜCK ZUR ÜBERSICHT



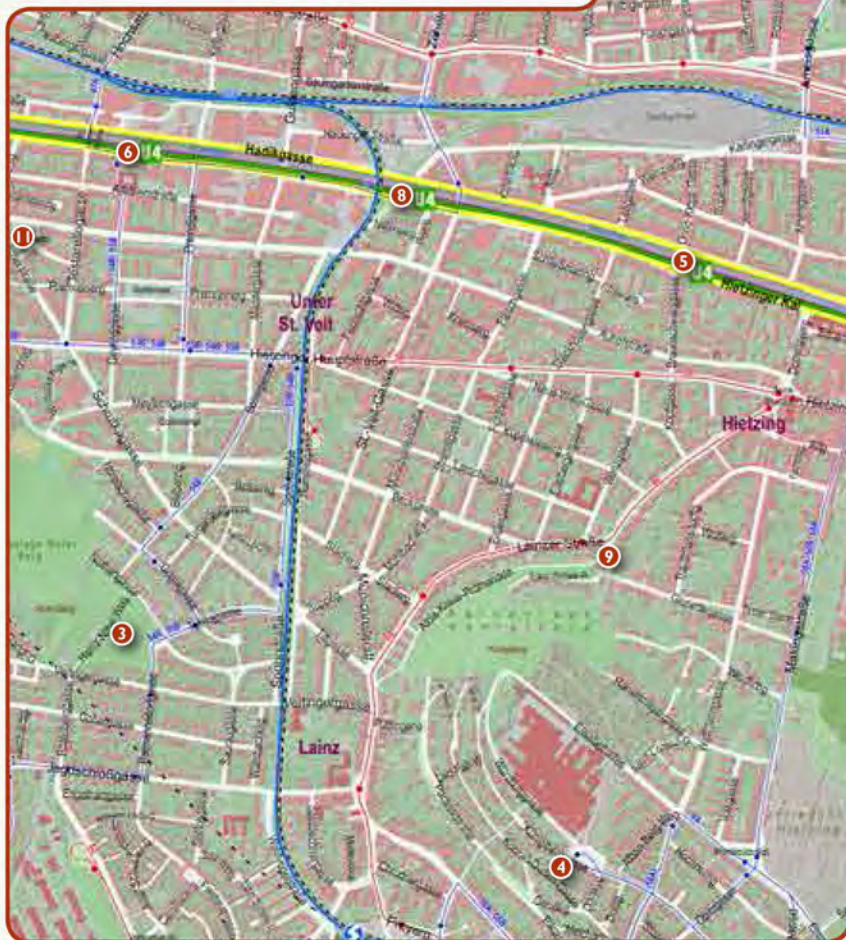
12. BEZIRK MEIDLING

ZURÜCK ZUR ÜBERSICHT



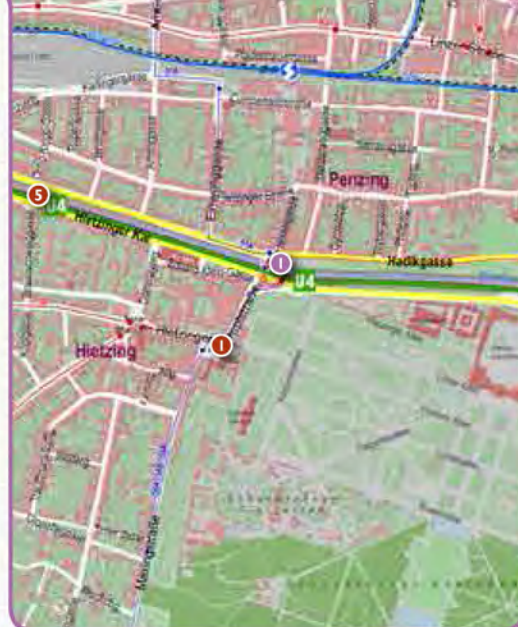
13. BEZIRK HIETZING

ZURÜCK ZUR ÜBERSICHT



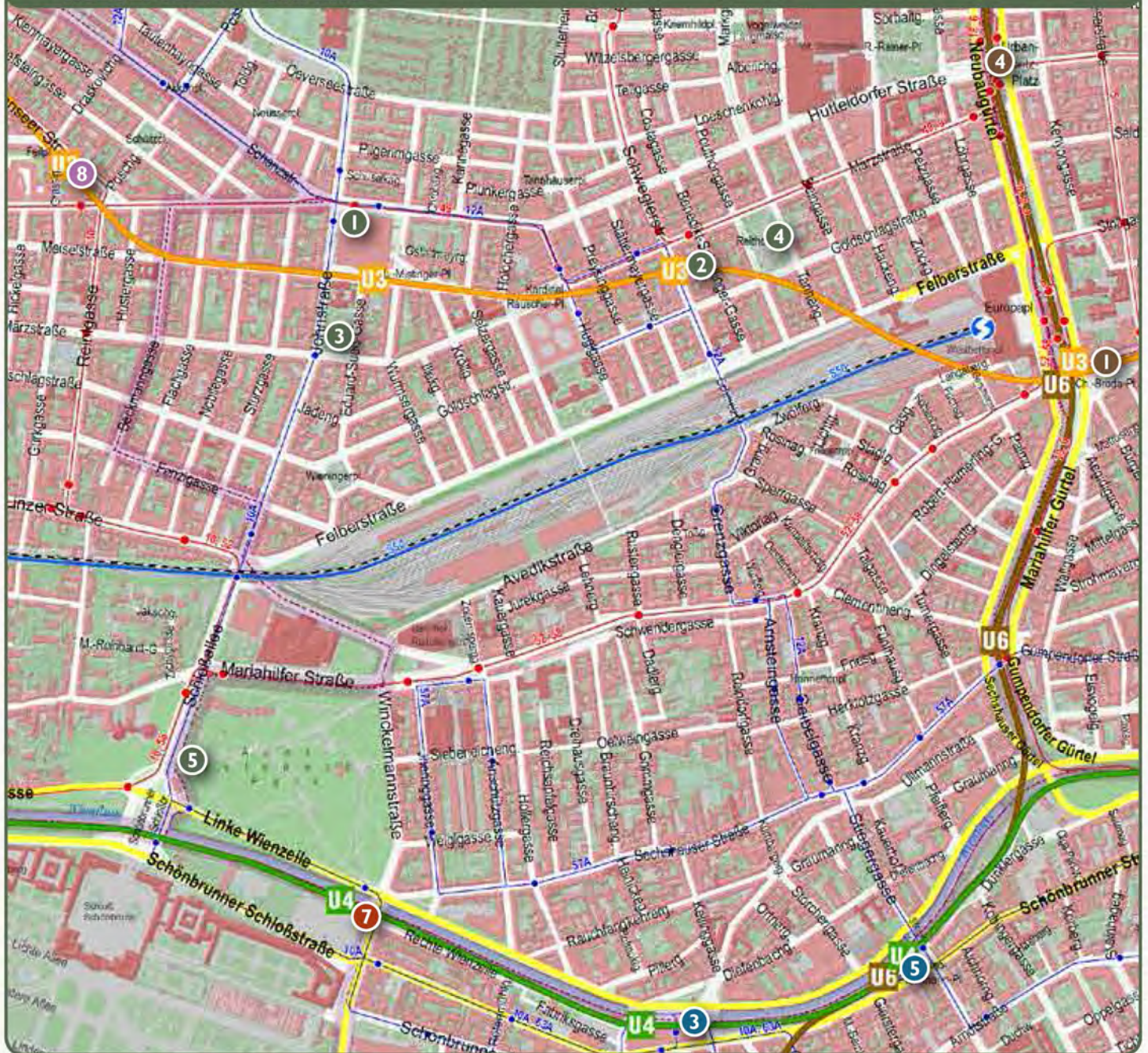
14. BEZIRK PENZING

ZURÜCK ZUR ÜBERSICHT



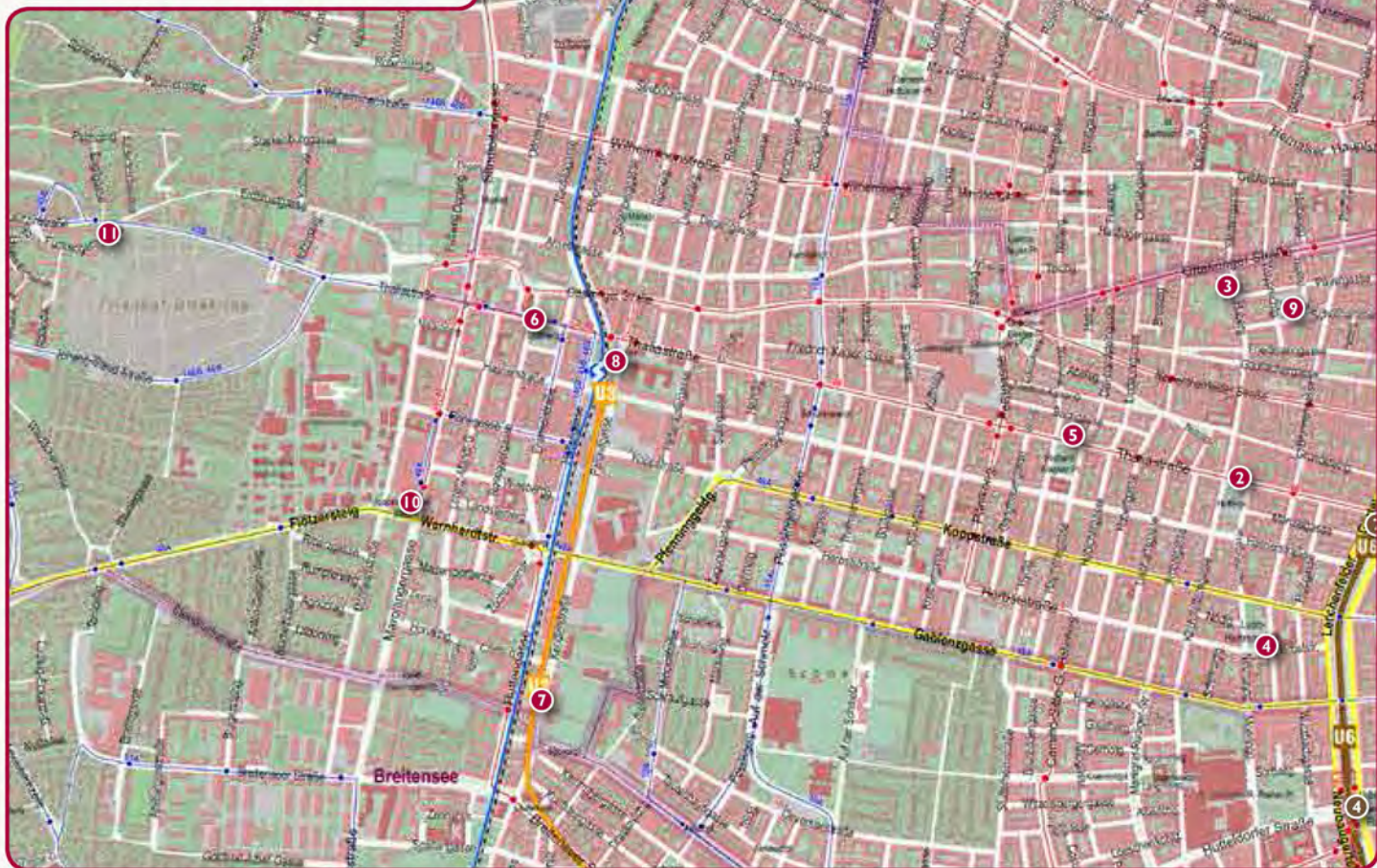
15. BEZIRK RUDOLFSHEIM-FÜNFFHAUS

ZURÜCK ZUR ÜBERSICHT



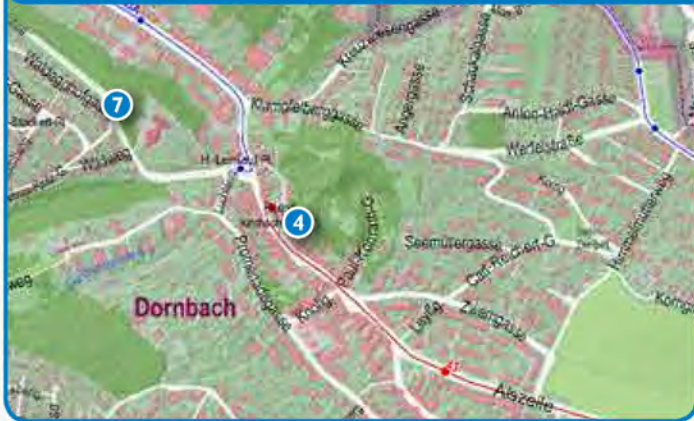
16. BEZIRK OTTAKRING

ZURÜCK ZUR ÜBERSICHT



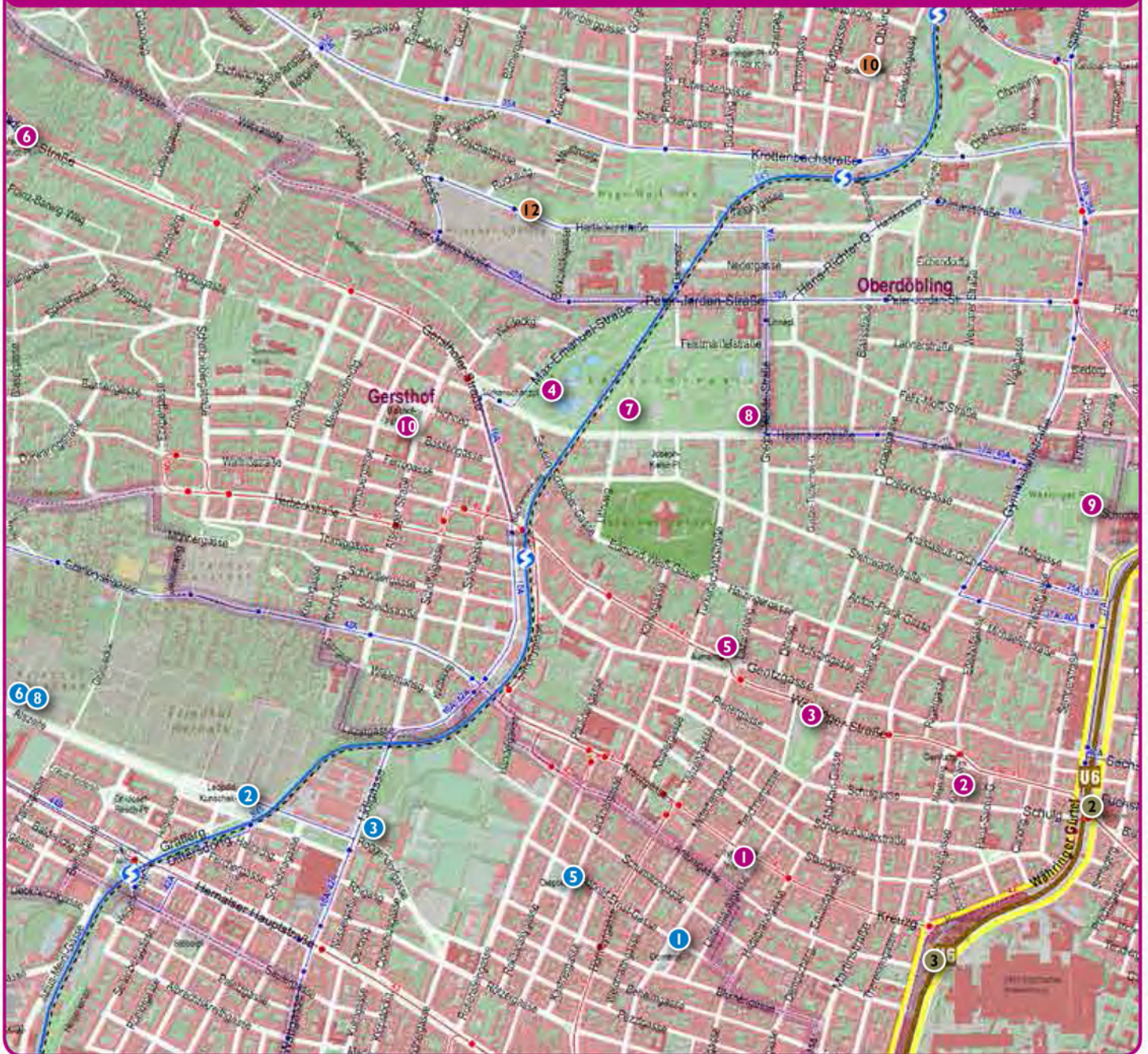
17. BEZIRK HERNALS

ZURÜCK ZUR ÜBERSICHT



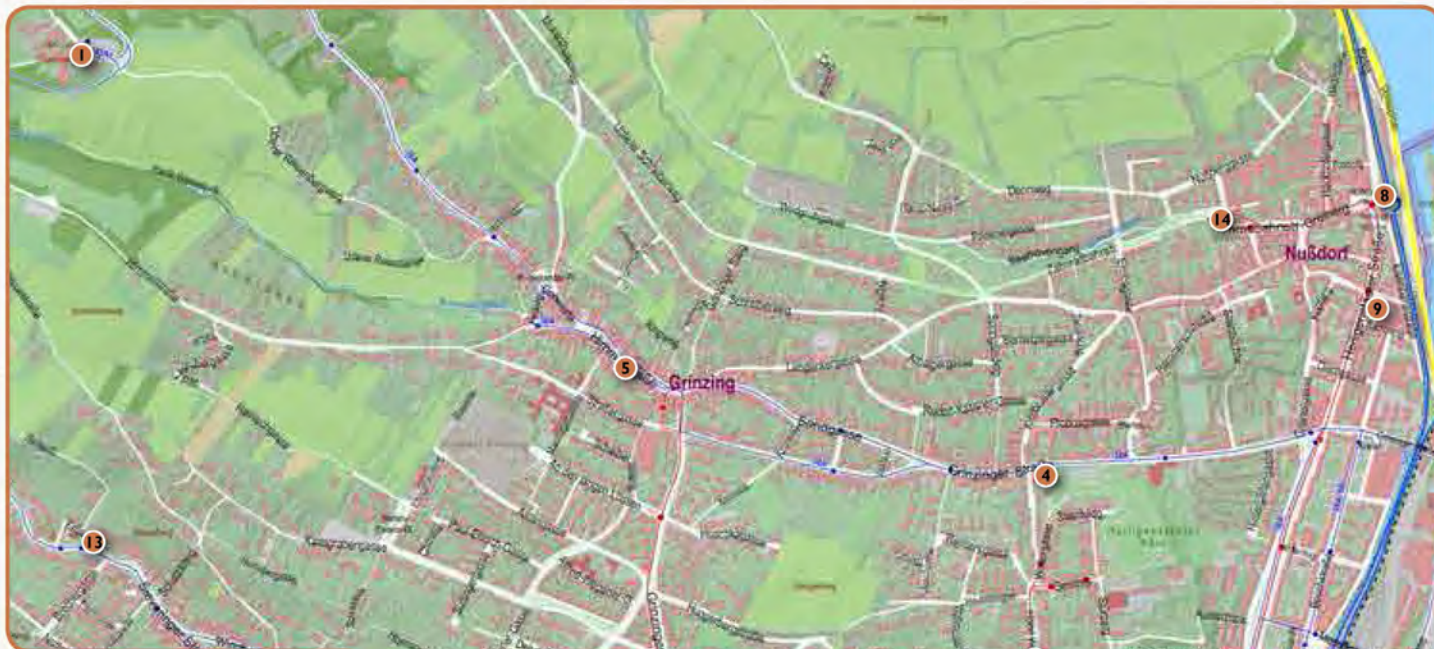
18. BEZIRK WÄHRING

ZURÜCK ZUR ÜBERSICHT



19. BEZIRK DÖBLING

ZURÜCK ZUR ÜBERSICHT



20. BEZIRK BRIGITTENAU

ZURÜCK ZUR ÜBERSICHT



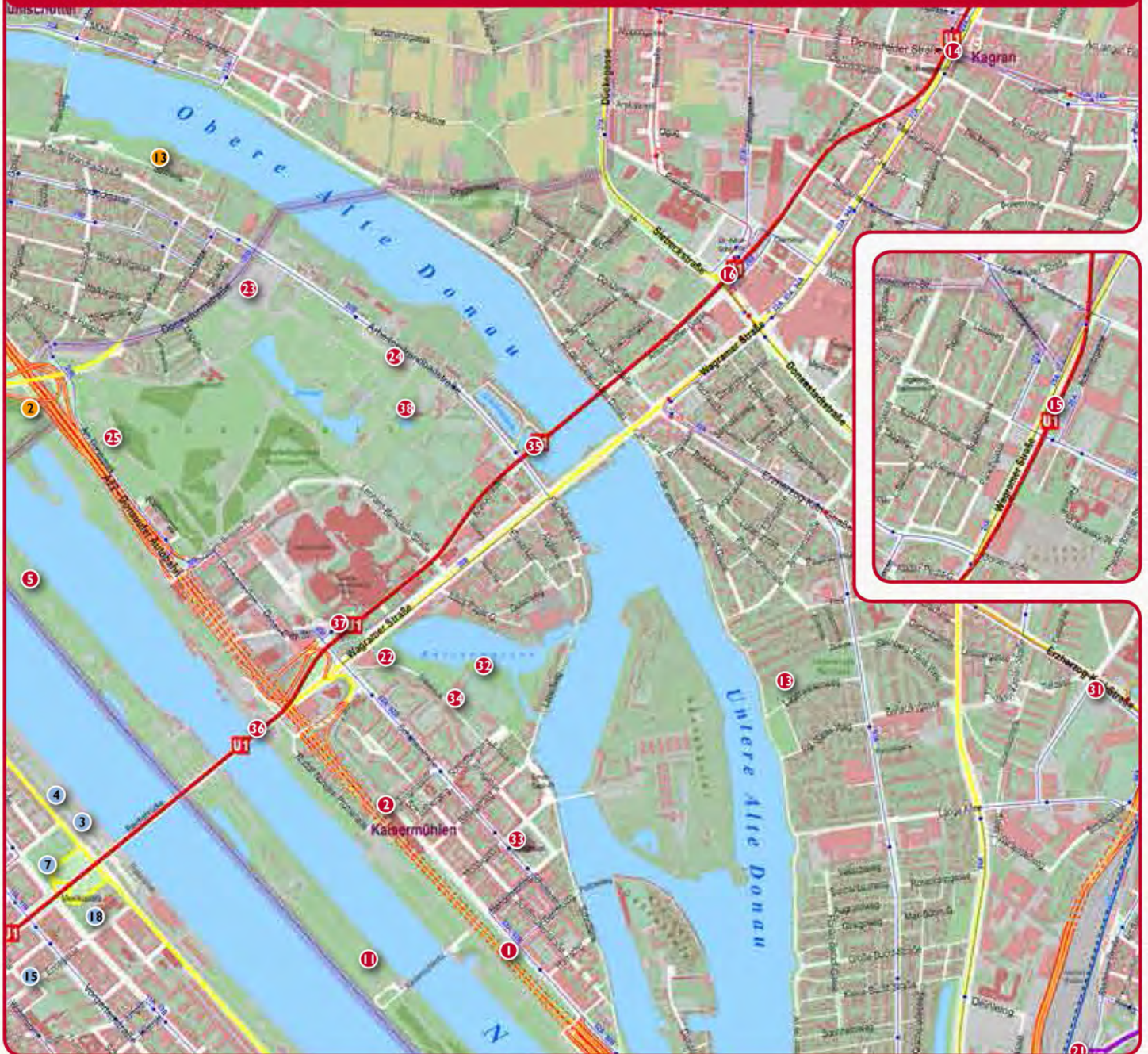
21. BEZIRK FLORIDSDORF

ZURÜCK ZUR ÜBERSICHT



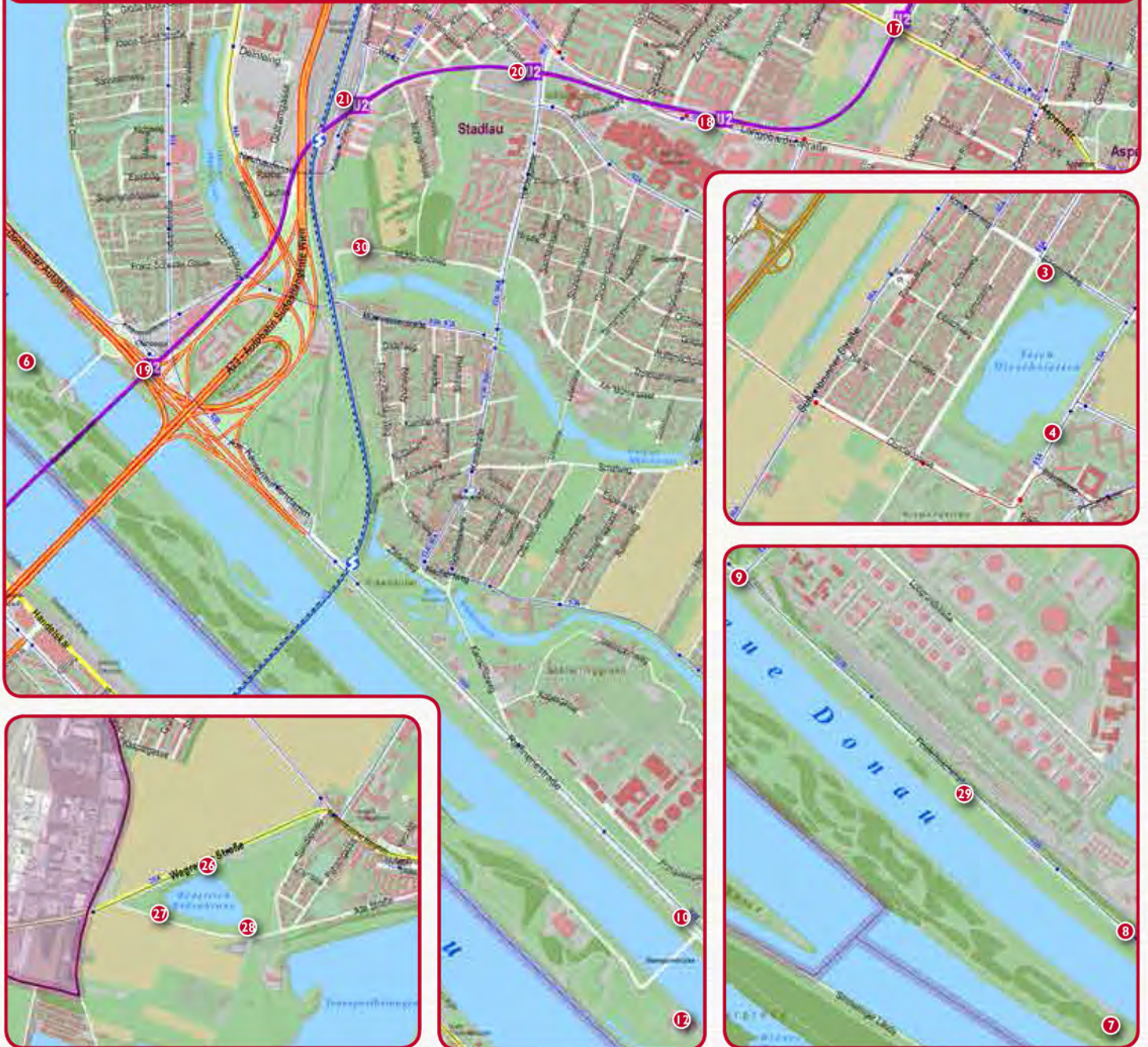
22. BEZIRK DONAUSTADT

ZURÜCK ZUR ÜBERSICHT



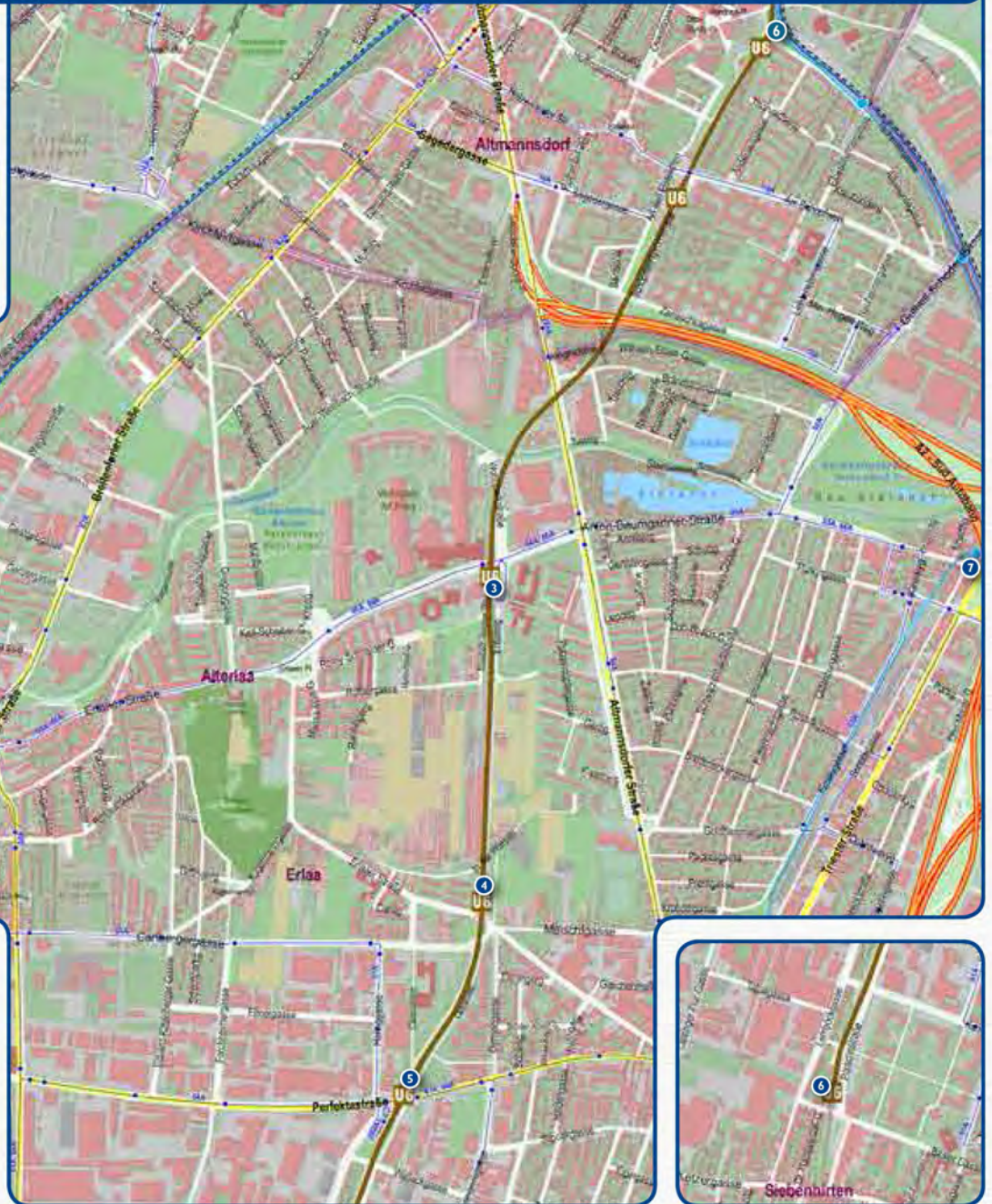
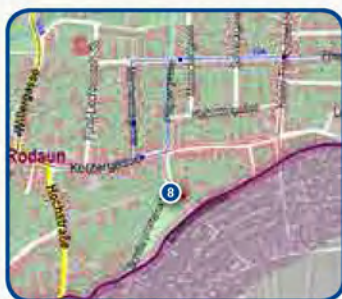
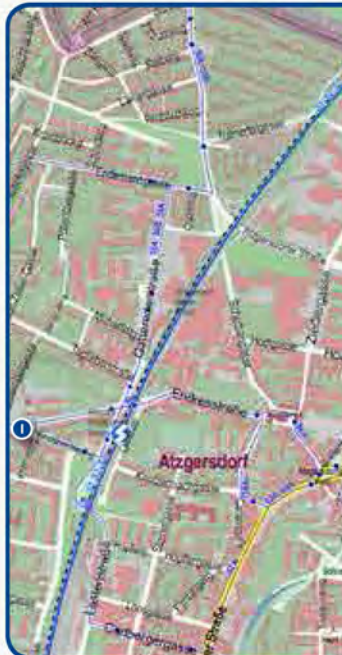
22. BEZIRK DONAUSTADT

ZURÜCK ZUR ÜBERSICHT



23. BEZIRK LIESING

ZURÜCK ZUR ÜBERSICHT



SNHELLVERBINDUNGEN IN WIEN

ZURÜCK ZUR ÜBERSICHT



SNHELLVERBINDUNGEN IN WIEN

www.wienerlinien.at

Die Stadt gehört Dir.



INFORMIEREN SIE SICH ÜBER INKONTINENZ!

Alles zum Thema Blase: aktuelle Themen, anonyme Experten-Fragestunden, Service-material, Selbsttest u.v.m.

www.blasengesundheit.at

SPRECHEN SIE ÜBER INKONTINENZ!

Der erste und einer der wichtigsten Schritte zur Kontinenz: Aktiv Beratung und Hilfe suchen!

www.kontinenzgesellschaft.at

NEHMEN SIE MIT UNS KONTAKT AUF

Die Hotline **0810 / 100 455** der Medizinischen Kontinenzgesellschaft steht Ihnen zum Ortstarif aus ganz Österreich für allgemeine Anfragen zur Verfügung.

Anfragen per E-Mail: info@kontinenzgesellschaft.at

GESCHÄFTSSTELLE WIEN

Schwarzspanierstr. 15/3/I, A-1090 Wien

Tel. & Fax: +43 | 402 09 28, info@kontinenzgesellschaft.at